



SCALA 1:1.000

0m 10 20 40 60



PROGETTO DEFINITIVO

CUP: H91J12000770005 CIG: 9524700F13













TRANVIA DI FIRENZE

LINEA 4.2
LE PIAGGE - CAMPI BISENZIO



STUDI PER PROCEDURA PAUR
PAESAGGISTICA
ELABORATI GENERALI

Elaborato n°1 - Inquadramento della variante - Sistemazioni Urbane

STAZIONE APPALTANTE - COMUNE DI FIRENZE																					
DIRETTORE DEL SETTORE Ing. Michele Priore				RUP Ing. Giacomo Bioli Pini				DEC Ing. Andrea Adinolfi													
APPALTATORE				GRUPPO DI PROGETTAZIONE																	
MANDATARIA 				MANDATARIA 																	
MANDANTI   				MANDANTI      																	
				Responsabile Integrazione Prestazioni Specialistiche 				Progettista Arch. L. Vallerini													
Commessa		Fase		Origine		Ambito		Disciplina		Attività		Parte d'opera		Tipologia		Progressivo		Rev.		Scala	
F	L	4	2	D	V	P	A	P	G	0	1	E	G	G	P	L	0	1	A	1:1000	
REVISIONE		DATA		DESCRIZIONE					SOCIETÀ			REDATTO			VISTO			APPROVATO			
REV A		12/2024		Prima emissione per CDS					ARCHLAND			L. Vallerini			L. Vallerini			L. Vallerini			

Il presente documento non potrà essere copiato, riprodotto o altrimenti pubblicato, in tutto o in parte, senza il consenso scritto del Comune di Firenze. Ogni utilizzo non autorizzato sarà perseguito a norma di legge.
This document may not be copied, reproduced or published, either in part or in its entirety, without the written permission of Comune di Firenze. Unauthorized use will be prosecuted by law.