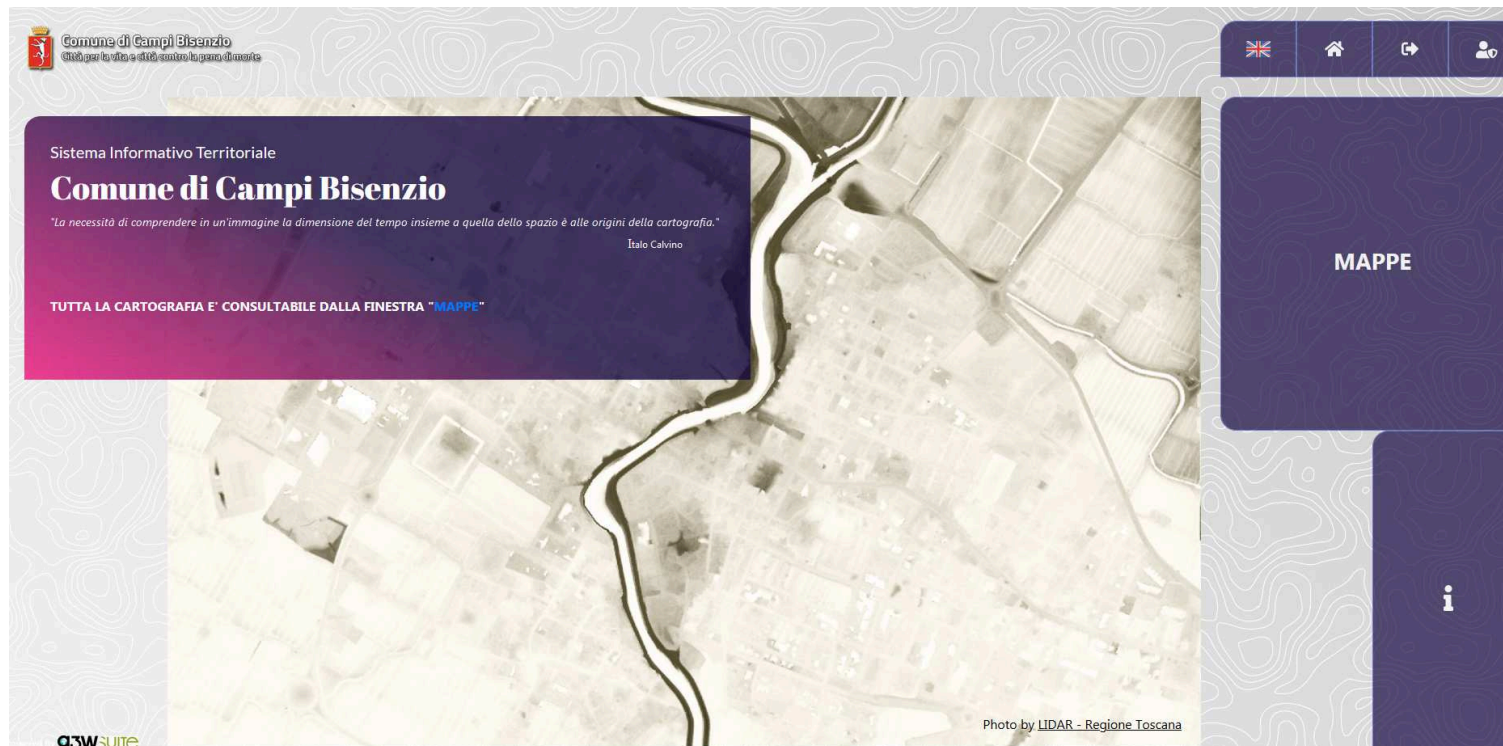




Comune di Campi Bisenzio
Città per la vita e città contro la pena di morte

NOTE SEMPLIFICATE PER LA PRIMA CONSULTAZIONE DELLA NUOVA PAGINA WEBGIS

Tramite il link <http://campi-bisenzio.g3wsuite.it> si accede alla homepage dell'applicazione **WebGis del Comune di Campi Bisenzio**.



Dalla finestra "**MAPPE**" è possibile accedere alle sezioni presenti (la pagina è costantemente *in progress* e le sezioni nel corso del tempo potranno essere aggiornate, cambiare, ecc.).



Comune di Campi Bisenzio
Città per la vita e città contro la pena di morte

Accedendo alla sezione prescelta verranno visualizzate le **cartografie tematiche** associate.

The screenshot displays the website interface for the Comune di Campi Bisenzio. At the top left, the logo and name of the municipality are visible. A search bar with the text 'CERCA' is located at the top right. Below the header, there are navigation tabs for 'Home' and 'Nuovo Piano Strutturale'. The main content area is titled 'Nuovo Piano Strutturale' and includes a sub-header 'Approvato definitivamente con deliberazione C.C. n. 29 del 11/02/2021 e divenuto efficace il 14/01/2022'. A map is shown on the left, depicting hydraulic hazard and water level. To the right of the map, the text reads: 'Pericolosità idraulica e quota battente idraulico', 'Mappa della pericolosità e della magnitudo idraulica.', and 'Quota del battente idraulico e quota del terreno (dato LIDAR - RT)'. On the right side of the page, there is a vertical sidebar with a 'MAPPE' button and an information icon 'i'.



Comune di Campi Bisenzio
Città per la vita e città contro la pena di morte

Scegliendo una delle cartografie si accederà all'interfaccia dell'applicazione WebGis.

The screenshot displays a WebGIS application interface. At the top, a red header bar contains the title "Nuovo Piano Strutturale" and "Pericolosità idraulica e quota battente idraulico" on the left, and user information "admin02", "Credits", "Italian", and "Home" on the right. A left sidebar menu includes "Metadati", "Stampa", "Ricerche", and "Mappa". Below the menu, a "Strati" section provides instructions: "Tasto destro sui singoli layer per accedere alle funzionalità aggiuntive". The main map area shows a topographic map of Campi Bisenzio with a red outline of the municipal boundary and blue hatched areas representing hydraulic hazard zones. The legend in the sidebar is expanded to show "Pericolosità idraulica e quota battente idraulico" with sub-categories: "Dati di base" (Confine comunale, Numeri civici, Catasto), "Dati tematici" (Magnitudo Idraulica with levels: moderata, severa, molto severa), "Pericolosità Idraulica PGRA", "Quota sicurezza idraulica (m s.l.m.)", and "Lidar". The "Mappe di sfondo" section is also expanded, showing "CTR 10.000", "DbTopografico 2.000", and "Ortofoto Anno 2019". A right sidebar contains standard GIS navigation tools. At the bottom right, a scale bar indicates "1000 m" and coordinate information is shown: "1:36687 X: 1663425.1145, Y: 4850770.8490 [EPSG:3003]".



Comune di Campi Bisenzio

Città per la vita e città contro la pena di morte

Sulla sinistra dello schermo saranno visualizzati i tematismi "**Strati**" che costituiscono la cartografia selezionata. Sempre sulla sinistra, in alto, è presente la sezione ricerche che una volta selezionata visualizzerà i possibili criteri di ricerca:

- per indirizzo
- con dati catastali

La ricerca indirizzerà e posizionerà automaticamente la cartografia.

Strati

Tasto destro sui singoli layer per accedere alle funzionalità aggiuntive

- Pericolosità idraulica e quota battente idraulico
 - Dati di base
 - Confine comunale
 - Numeri civici
 - Catasto
 - Dati tematici
 - Magnitudo Idraulica
 - moderata
 - severa
 - molto severa
 - Pericolosità Idraulica PGRA
 - P1 - pericolosità bassa
 - P2 - pericolosità media
 - P3 - pericolosità elevata
 - Quota sicurezza idraulica (m s.l.m.)
 - Lidar
- Mappe di sfondo
 - CTR 10.000
 - DbTopografico 2.000
 - Ortofoto Anno 2019

Ricerche

- Ricerca per indirizzo
- Ricerca con dati catastali

Ricerca per indirizzo

Via [LIKE]

Numero Civico [=]

Esponente [=]

Cerca

Ricerca con dati catastali

Foglio [=]

Particella [=]

Cerca



Comune di Campi Bisenzio

Città per la vita e città contro la pena di morte

La ricerca indirizzerà e posizionerà automaticamente la cartografia.

The screenshot displays a web application interface for searching property and address data. The interface is divided into several sections:

- Search Panels:** Two panels on the left allow for searching by cadastral data and address. The top panel, "Ricerca con dati catastali", has input fields for "Foglio" (12) and "Particella" (488), with an "AND" operator and a "Cerca" button. The bottom panel, "Ricerca per indirizzo", has input fields for "Via" (Cavour), "Numero Civico" (1), and "Esponente" (0), also with an "AND" operator and a "Cerca" button.
- Map:** A central map shows a street grid with a yellow outline highlighting a specific area. The map includes street names like Aurelio, Gaffi, Pimentello, Martiro, Eleonora, Camillo, Biseno, Cavour, and Manetti, along with various plot numbers.
- Result Panels:** Two panels on the right show search results. The top panel, "Risultati Ricerca con dati catastali", displays a table for "Catasto (1)" with columns for "Foglio" and "Particella". The bottom panel, "Risultati Ricerca per indirizzo", displays a table for "Numeri civici (1)" with columns for "Denominazione", "Numero", and "Esponente".

Foglio	Particella
12	488

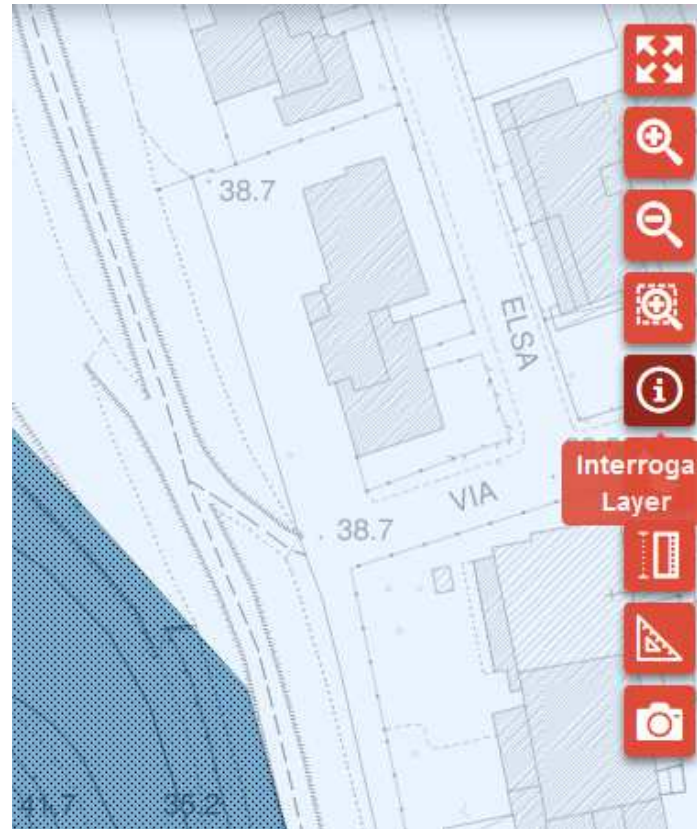
Denominazione	Numero	Esponente
VIA CAMILLO BENS...	1	0



Comune di Campi Bisenzio

Città per la vita e città contro la pena di morte

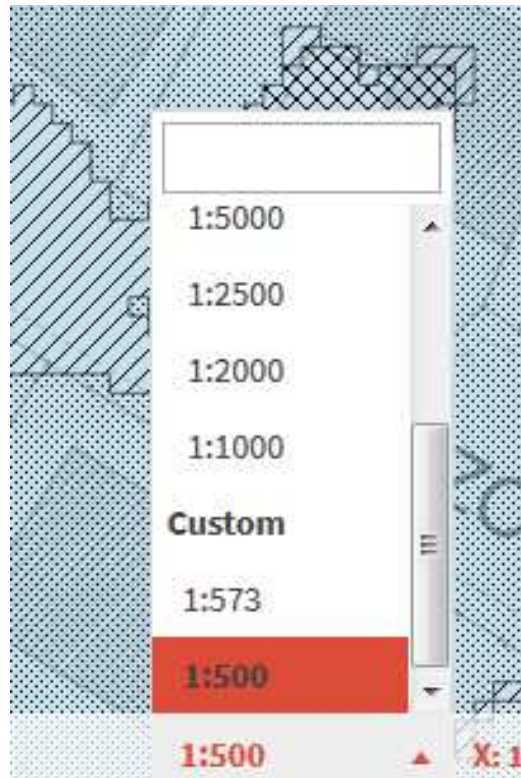
Attraverso il comando "Interroga Layer" è possibile conoscere le informazioni relative ai tematismi della cartografia che si sta consultando.





Comune di Campi Bisenzio
Città per la vita e città contro la pena di morte

Per una maggiore accuratezza della interrogazione si consiglia di selezionare, nell'apposita finestra a tendina, una **scala adeguata** (almeno 1:500).





Comune di Campi Bisenzio

Città per la vita e città contro la pena di morte

Si ricorda, per ottenere le informazioni desiderate, di **attivare** gli eventuali tematismi associati nella sezione "Dati tematici".

- ▼ **Dati tematici**
 - ▼ **Magnitudo Idraulica**
 - moderata
 - severa
 - molto severa
 - ▼ **Pericolosità Idraulica PGRA**
 - P1 - pericolosità bassa
 - P2 - pericolosità media
 - P3 - pericolosità elevata
 - ▶ **Quota sicurezza idraulica (m s.l.m.)**
 - ▶ **Lidar**

- ▼ **Dati tematici**
 - ▼ **Magnitudo Idraulica**
 - moderata
 - severa
 - molto severa
 - ▼ **Pericolosità Idraulica PGRA**
 - P1 - pericolosità bassa
 - P2 - pericolosità media
 - P3 - pericolosità elevata
 - ▶ **Quota sicurezza idraulica (m s.l.m.)**
 - ▶ **Lidar**



Comune di Campi Bisenzio
Città per la vita e città contro la pena di morte

Nella sezione "**Risultati**" sulla destra appariranno tutte le informazioni sui tematismi associati al punto interrogato.

Risultati

Magnitudo Idraulica (1) + -

Magnitudo idraulica

📍 🗨 📄 🔗 SEVERA

Magnitudo idraulica SEVERA

Pericolosità Idraulica PGRA (1) + -

Classe di pericolosità (classificazione PGRA)

📍 🗨 📄 🔗 2

Classe di pericolosità (classificazione PGRA) 2

Quota sicurezza idraulica (m s.l.m.) - 1 (1) + -

Quota battente (m s.l.m.)

📍 🗨 📄 🔗 38.07

Quota battente (m s.l.m.) 38.07

LIDAR foglio 19j23 (m s.l.m.) (1) + -

Band_1

🗨 📄 🔗 37.5

Band_1 37.5



Comune di Campi Bisenzio

Città per la vita e città contro la pena di morte

Solo per il tematismo "Quota sicurezza idraulica" è possibile stampare un documento testuale relativo alla quota di sicurezza idraulica cliccando sull'icona della stampante.

Quota sicurezza idraulica (m s.l.m.) (1)

Quota battente (m s.l.m.)

36.26

Quota battente (m s.l.m.) 36.26

LIDAR foglio 19j29 (m s.l.m.)

Comune di Campi Bisenzio
(Città Metropolitana di Firenze)
Settore 4 - Programmazione e Gestione del territorio
Programmazione Strategica del Territorio

La quota del battente idraulico è

36.26 m s.l.m.

a cui si deve aggiungere un franco idraulico ai sensi dell'art.86 c.6 delle NTA del RUC vigente.



Comune di Campi Bisenzio

Città per la vita e città contro la pena di morte

È possibile interrogare singolarmente i tematismi selezionando lo strato informativo desiderato.

- ▼ **Pericolosità idraulica e quota battente idraulico**
 - ▼ **Dati di base**
 - Confine comunale
 - Numeri civici
 - Catasto
 - ▼ **Dati tematici**
 - ▼ **Magnitudo Idraulica**
 - moderata
 - severa
 - molto severa
 - ▼ **Pericolosità Idraulica PGRA**
 - P1 - pericolosità bassa
 - P2 - pericolosità media
 - P3 - pericolosità elevata
 - ▶ **Quota sicurezza idraulica (m s.l.m.)**
 - ▶ **Lidar**



Comune di Campi Bisenzio

Città per la vita e città contro la pena di morte

In questo caso nella sezione "**Risultati**" apparirà solamente l'informazione del tematismo selezionato, associata al punto interrogato.

Risultati

Magnitudo Idraulica (1)

Magnitudo idraulica

MODERATA

Magnitudo idraulica MODERATA



Comune di Campi Bisenzio

Città per la vita e città contro la pena di morte

Attraverso l'applicazione "Stampa" è possibile predisporre un file di stampa pdf, o png, in formato A4 della cartografia consultata, selezionando "modello di stampa" ed impostando la scala e la risoluzione desiderata.

Apparirà sullo schermo un rettangolo che visualizzerà l'area di stampa.

Stampa

I layers mostrati nella stampa potrebbero essere quelli definiti sul progetto e non quelli visualizzati sulla mappa

Template
modello di stampa

Scala
1:2.000

dpi
150

Rotazione
0

Formato
PDF

Crea Stampa

Ricerche

Mappa

Strati

Tasto destro sui singoli layer per accedere alle funzionalità aggiuntive

- Pericolosità idraulica e quota battente idraulico
- Dati di base



Comune di Campi Bisenzio
Città per la vita e città contro la pena di morte

Selezionando "Crea Stampa" si aprirà la finestra di stampa dalla quale sarà possibile stampare o scaricare il file creato.

